

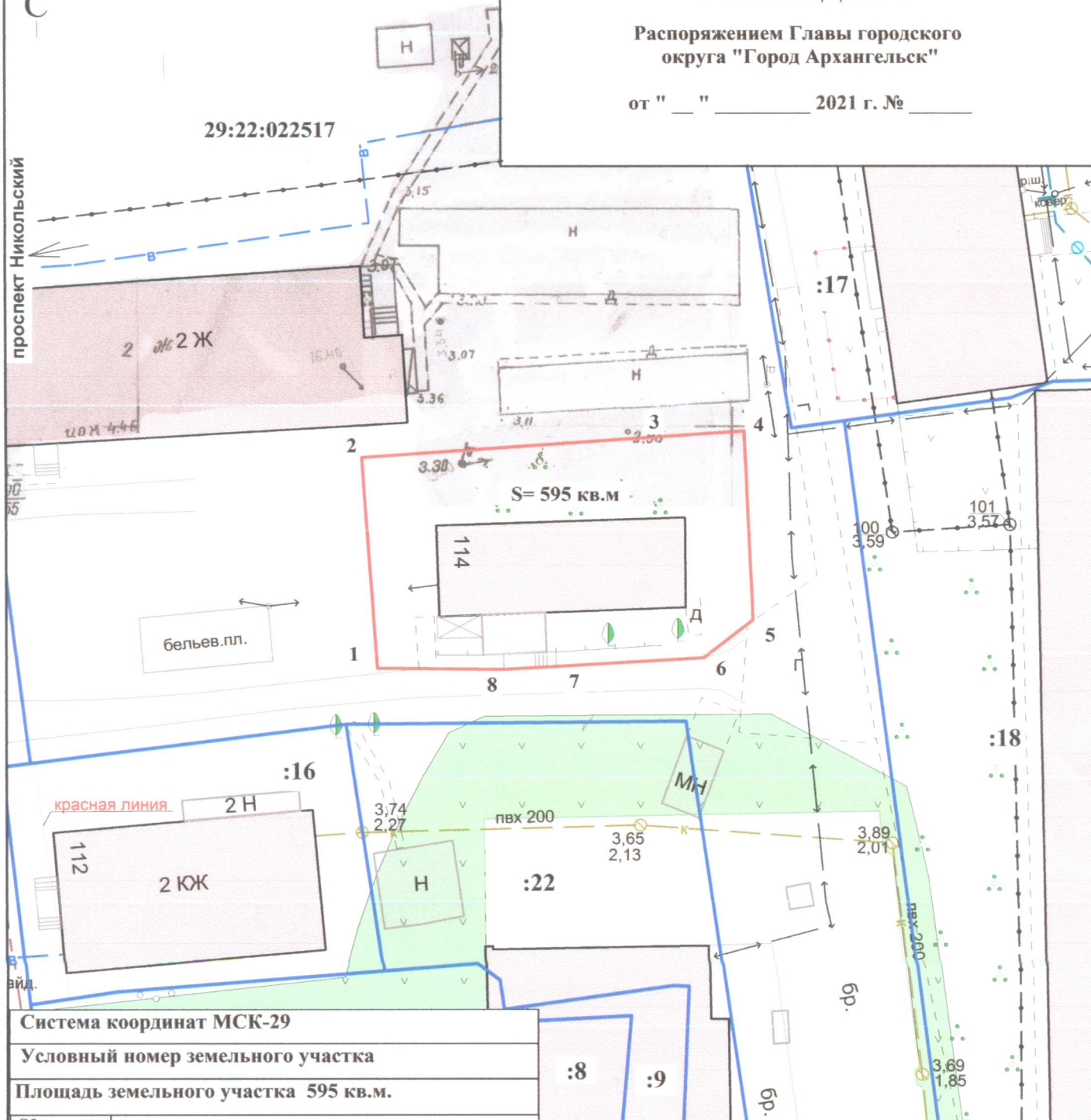
СХЕМА РАСПОЛОЖЕНИЯ ЗЕМЕЛЬНОГО УЧАСТКА НА КАДАСТРОВОМ ПЛАНЕ ТЕРРИТОРИИ

в кадастровом квартале 29:22:022517
в Соломбальском территориальном округе
г. Архангельска
по проспекту Никольскому, 114
(категория земель - земли населенных пунктов)

УТВЕРЖДЕНА

Распоряжением Главы городского
округа "Город Архангельск"

от " _ " _____ 2021 г. № _____



Система координат МСК-29

Условный номер земельного участка

Площадь земельного участка 595 кв.м.

Обозначение характерных точек границ	координаты, м	
	X	Y
1	656321.15	2518535.91
2	656339.06	2518533.92
3	656341.59	2518557.26
4	656342.54	2518566.01
5	656326.50	2518567.36
6	656323.10	2518563.30
7	656321.89	2518550.92
8	656321.47	2518546.52

УСЛОВНЫЕ ОБОЗНАЧЕНИЯ:

- изображение границ образуемого земельного участка
- изображение границ учтенных земельных участков
- 29:22:022517** надпись номера кадастрового квартала
- :22** надпись кадастрового номера земельного участка

Масштаб 1 : 500

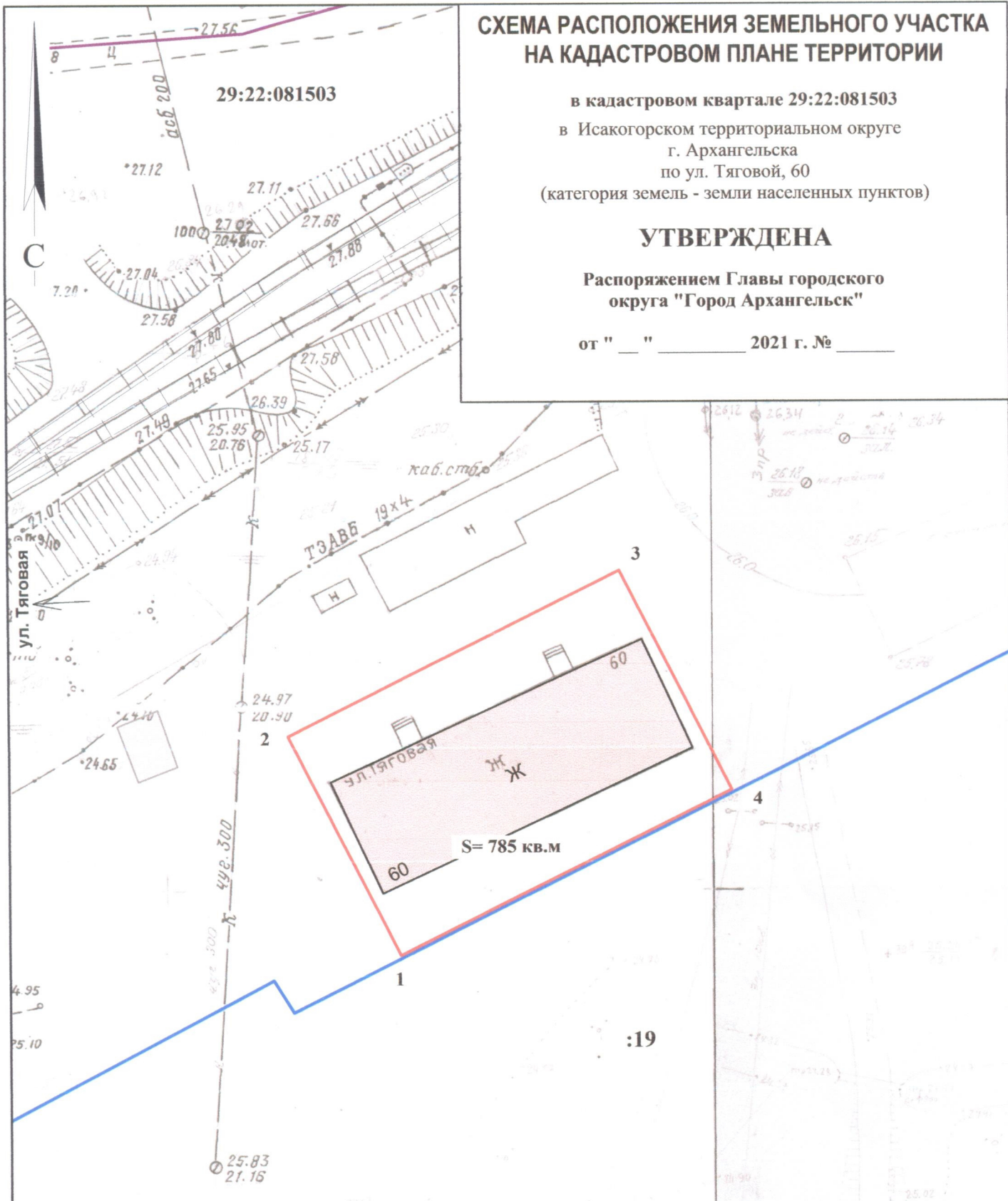
СХЕМА РАСПОЛОЖЕНИЯ ЗЕМЕЛЬНОГО УЧАСТКА НА КАДАСТРОВОМ ПЛАНЕ ТЕРРИТОРИИ

в кадастровом квартале 29:22:081503
в Исакогорском территориальном округе
г. Архангельска
по ул. Тяговой, 60
(категория земель - земли населенных пунктов)

УТВЕРЖДЕНА

Распоряжением Главы городского
округа "Город Архангельск"

от " " 2021 г. №



Система координат МСК-29

Условный номер земельного участка

Площадь земельного участка 785 кв.м.

Обозначение характерных точек границ	координаты, м	
	X	Y
1	640447.18	2524448.78
2	640467.13	2524437.75
3	640483.61	2524467.57
4	640463.66	2524478.60

УСЛОВНЫЕ ОБОЗНАЧЕНИЯ:

- изображение границ образуемого земельного участка
- изображение границ учтенных земельных участков
- 29:22:081503** надпись номера кадастрового квартала
- :19** надпись кадастрового номера земельного участка

Масштаб 1 : 500

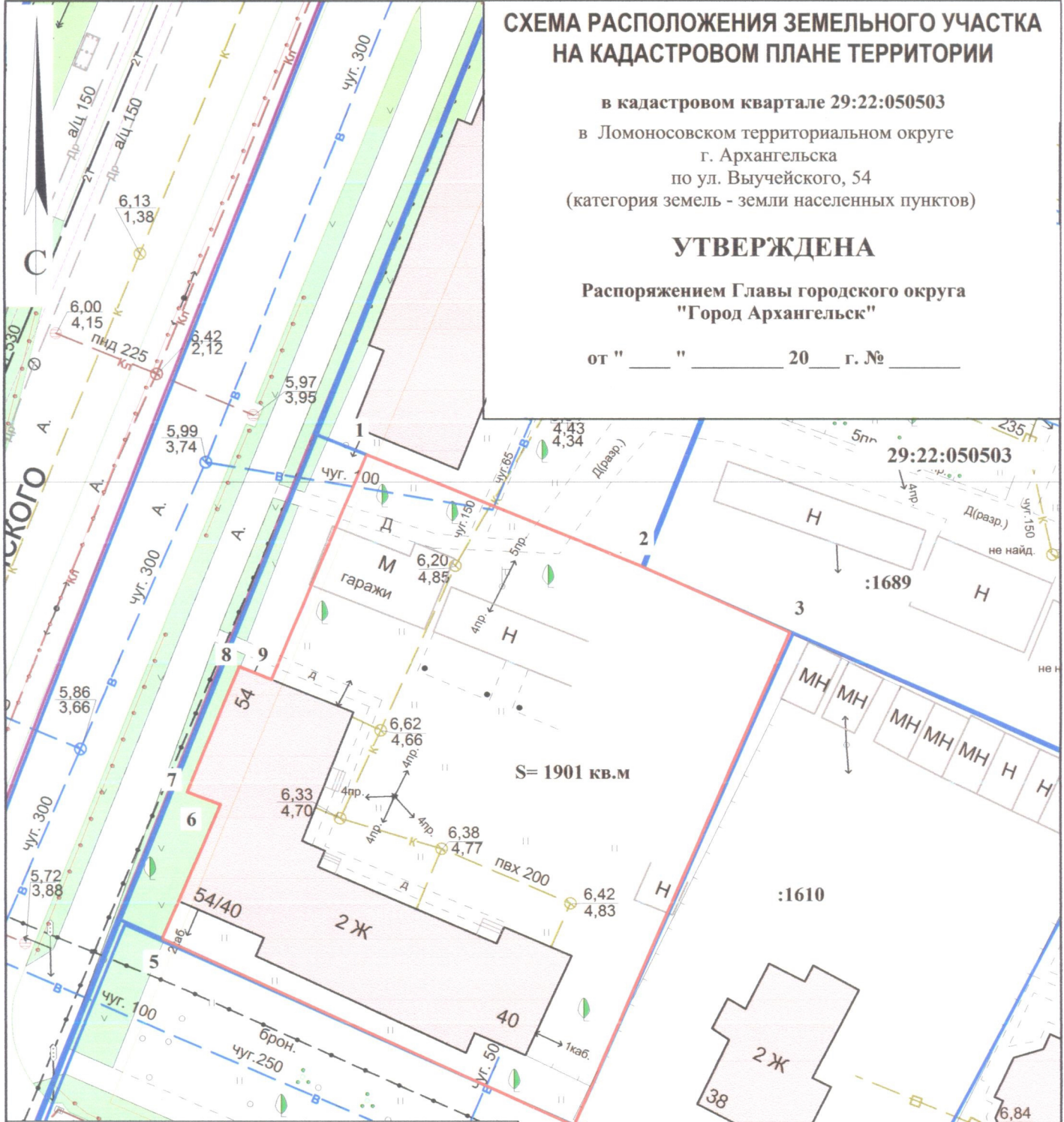
СХЕМА РАСПОЛОЖЕНИЯ ЗЕМЕЛЬНОГО УЧАСТКА НА КАДАСТРОВОМ ПЛАНЕ ТЕРРИТОРИИ

в кадастровом квартале 29:22:050503
в Ломоносовском территориальном округе
г. Архангельска
по ул. Выучейского, 54
(категория земель - земли населенных пунктов)

УТВЕРЖДЕНА

Распоряжением Главы городского округа
"Город Архангельск"

от " ____ " _____ 20__ г. № _____



Система координат МСК-29

Условный номер земельного участка

Площадь земельного участка 1901 кв.м.

Обозначение характерных точек границ	координаты, м	
	X	Y
1	651218.91	2520612.73
2	651210.00	2520637.00
3	651204.70	2520650.14
4	651160.53	2520632.94
5	651175.60	2520596.48
6	651187.65	2520601.18
7	651188.63	2520598.21
8	651199.84	2520602.36
9	651198.82	2520605.19

УСЛОВНЫЕ ОБОЗНАЧЕНИЯ:

- граница образуемого земельного участка
- граница учтенных земельных участков

29:22:050503 номер кадастрового квартала

:1610 кадастровый номер земельного участка

Масштаб 1 : 500